

Fietsroute 39,5 km



Nassau 200 fietsroute

Informatie

Startpunt en eindpunt

Kasteelplein 4811 XW Breda

Afstand

39,5 kilometer

Route.nl/Nassau ZO-fietsroute

[Download de route en GPX track](#)

Extra informatie

Over de Nassaus en meer onderwerpen:

bredanassaustad.nl

Horeca op de route & in de buurt:

- Moeke Ginneken, Ginnekenmarkt 17 - 4835 JC Breda, moeke.nl
- Fabels, Bavelseweg 165 - 5124 PX Molenschot, grandcafe-fabels.nl
- De Kogelvanger, Galderseweg 55 - 4836 AC Breda, dekogelvanger.nl

Onze Partners:

BREDAMARKETING

Mede mogelijk gemaakt door:

Stedelijk Museum-BREDA

GROTE KERK+BREDA



Gemeente Breda

Routekaart

2

Knooppunten

Hoe werkt het

80 Fietsknooppunten

- In deze Pdf route kunt u met o.a. fietsknooppunten uw weg vinden.



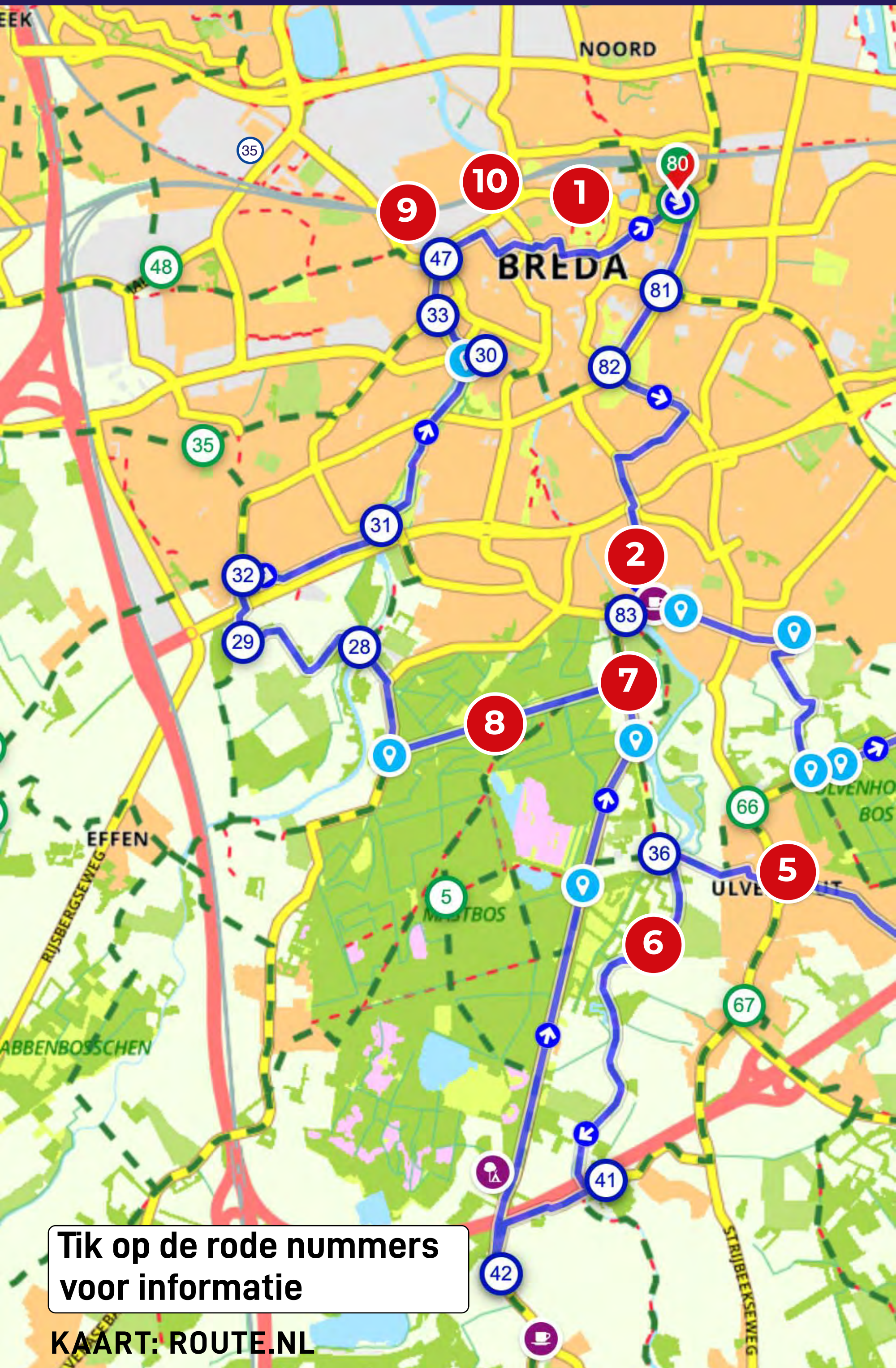
1 POI's onderweg

- Als er onderweg bijzondere dingen te zien zijn, ziet u op de kaart een rode stip met nummer.

Knoppen Routekaart en Knooppunten

- Met de knop [Routekaart](#) gaat u naar de kaart met POI's.
- Met de knop [Knooppunten](#) gaat u naar het knooppunten overzicht.

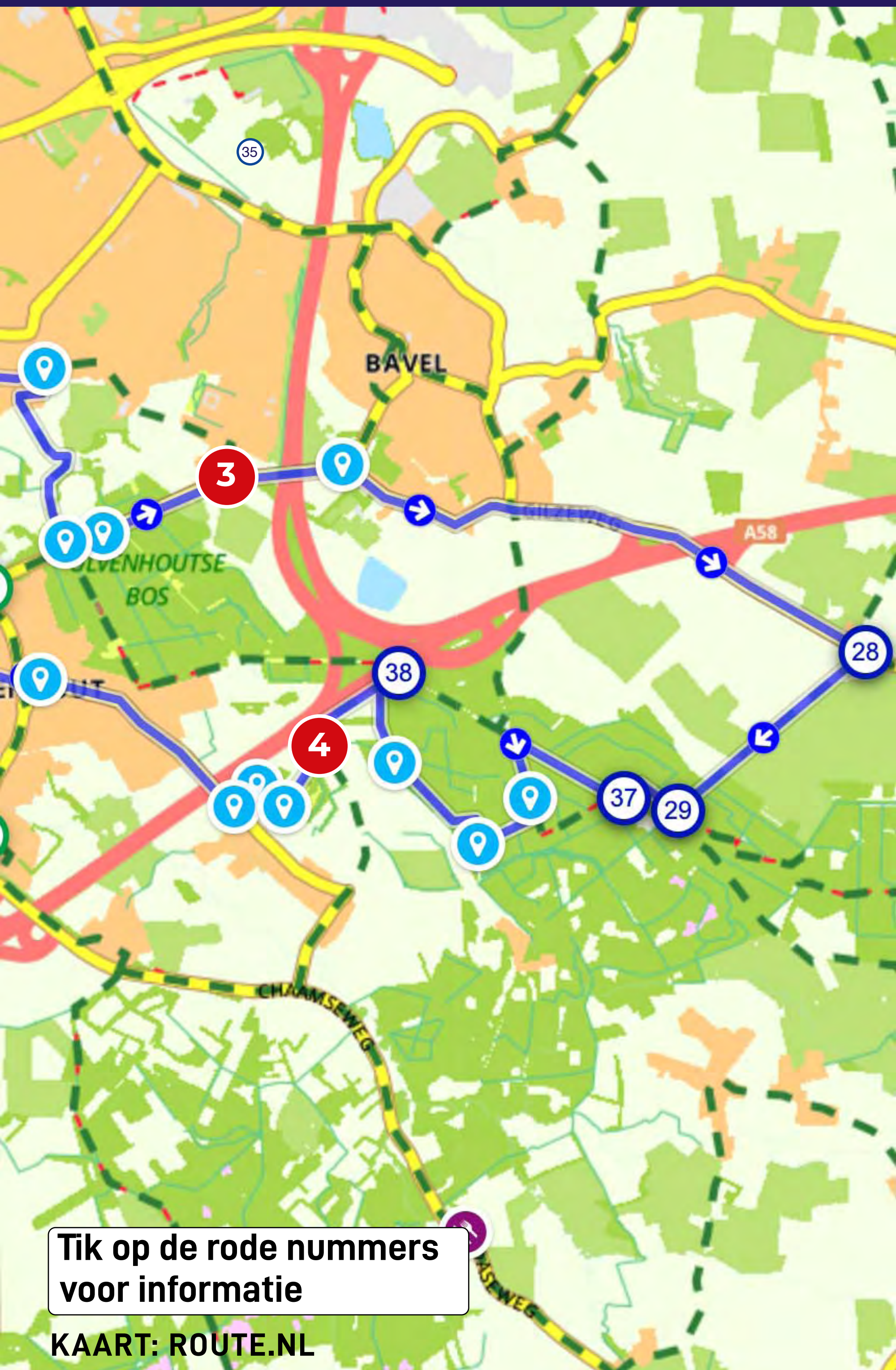
Routekaart 1



Tik op de rode nummers voor informatie

KAART: ROUTE.NL

Routekaart 2



Tik op de rode nummers voor informatie


KAART: ROUTE.NL


Routekaart

Knooppunten

Fietsknooppunten

Hieronder de fietsknooppunten. Deze worden afgewisseld met routeinstructies.

Deze  rode markering geeft aan wanneer er afgeweken wordt van de fietsknooppunten routes.



Fietsinstructies

1 Kasteel van Breda

- Startlocatie: Kasteelplein (POI 1).
 - Langs het standbeeld van Willem III en daarna LA de Catharinastraat in richting KP 80. Blijf de weg rechtdoor volgen tot je bij KP 80 bent.
 - Van KP 80 naar KP 81 en KP 82 richting KP 83 (POI 2).
-

2 Ginnekenmarkt

- Op Ginnekenmarkt weg volgen en na de Ginnekenmarkt 2e weg links (Bavelselaan)
 - Volg Bavelselaan en na kruising vervolgens 3e weg rechts naar KP 84
 - Aan eind (KP84) de Rouppe van der Voortlaan links op (POI 3).
-

3 Ulvenhoutse Bos

- Over viaduct bij rotonde rechts
- Weg volgen en na viaduct bij Grand Cafe Fabels rechts (Burgtsebaantje) naar KP 29
- In bos bij Speelweide verharde weg rechts: Royaaldreef

- Eerste verharde weg scherpe bocht naar links: Chaamsedreef.
 - 3e rechts bij ANWB-paddenstoel, vervolgens einde rechts
 - 1e links: Broekdreef.
 - Weg volgen tot verhard weg (T-splitsing), daar LA: Geerbroekseweg.
 - Na bocht naar links en na Fietspad neem weg rechts (landgoed Anneville, POI 4)
-

4 Anneville

- Aan eind rechts de Annavillelaan op (viaduct over).
 - Einde weg rechts: Dorpsstraat. Voor de kerk LA (POI 5).
-

5 Grimhuijsen

- Einde weg links en rechts fietspad (Sulkerpad) op naar KP 36. Van KP 36 naar KP 41 (POI 6).
-

6 Markdal

- Bij T-splitsing rechts: Daesdonkseweg naar KP 42.
 - Einde weg oversteken en meteen rechts het fietspad op: Galderseweg.
-

7 Kasteel Bouvigne

- Tegenover kasteel Bouvigne links (POI 7) de Bouvignedreef (POI 8) in.
-

8 Mastbos

- Aan einde Bouvignedreef RA de Overaseweg op naar KP 28. In bocht links naar KP 28.
 - Van KP 28 naar KP 29.
 - Bij KP 29 naar KP32
 - KP 31, KP 30, KP 33, KP 47
 - Bij KP 47 rechts brug over en direct LA naar KP 80 (POI 9).
-

9 Spanjaardsgat

- Weg volgen tot aan Kasteelplein (POI 10).
-

10 Justinus van Nassau

- Einde route.

Routeinformatie

De Rijke geschiedenis van Breda

Breda heeft al eeuwenlang een speciale band met het Huis Oranje-Nassau. In 1403 trouwde de Duitse graaf Engelbrecht van Nassau met de 11-jarige Bredase Johanna van Polanen en legde zo de basis voor ons koningshuis. Met dit huwelijk kregen de Nassaus de Baronie van Breda in handen en de macht over Brabant. Breda was hun machtsbasis en werd ook de thuisstad van Engelbrecht II van Nassau (1451-1504) en Willem van Oranje (1533-1584). De adellijke invloed van de Nassaus is nog altijd zichtbaar in Breda. Veel gebouwen en monumenten zijn goed bewaard gebleven,



zoals het Kasteel van Breda, de Grote Kerk, het Begijnhof, tientallen hofhuizen, een jachtslot, Kasteel Bouvigne, het Mastbos en het Valkenbergpark.

1 Kasteel van Breda

Het eerste kasteel van Breda, gebouwd in opdracht van Jan van Polanen (rond 1350), had een gracht en vier hoektorens. Graaf Hendrik III van Nassau en zijn, vermogende, Spaanse vrouw Mencia de Mendoza lieten het kasteel in 1536 verbouwen (architect: Tommaso Vincidor da Bologna, een leerling van Rafael). Het paleis kreeg een wereldse allure, licht met een binnenplaats met zuilen, een rijk versierde trap, een ridderzaal, het blokhuis, een prachtige



watermolen, omgeven door bossen voor de jacht. Hendriks zoon René liet er nog een hofkapel bouwen. Vanaf 1826 is het paleis verbouwd voor de komst van de KMA. Veel pracht en praal is hierbij verloren gegaan.

2 Ginnekenmarkt

In de wijde omgeving van Breda was voor de Spaanse troepen die de belegering van Breda uitvoerden te weinig voedsel aanwezig.



Dit moest vanuit magazijnen in Lier en Herentals per paard en wagen worden aangevoerd. De (nu protestantse) kerk van Ginneken werd als opslagplaats gebruikt. Een Staatse saboteur slaagde er in het vertrouwen van de Spanjaarden in Ginneken te krijgen. Onder het voorwendsel de stormschade aan het rieten dak te repareren, stak hij dat in brand. De kerk werd verwoest en een grote voorraad levensmiddelen ging daarbij verloren.

.....

3 **Ulvenhoutse Bos**

Het Ulvenhoutse Bos was eigendom van de heer van Breda. De Nassaus voegden er het Sint-Annabos en het Prinsbos aan toe. Het bos heeft een beschermde status en maakt deel uit van het Europese Natura 2000 Plan. Het is een vochtig wintereiken en beukenbos en staat bekend om zijn diversiteit aan flora en fauna. De oorsprong is nog steeds die van een oerbos.

.....

4 **Anneville**

Anneville is gebouwd in opdracht van Prosper Cuypers in de jaren 1851-1852. In 1934 werd het verhuurd ten behoeve van een hotel.



Tijdens de Tweede Wereldoorlog was de Duitse weermacht er gevestigd. Vanaf 19 november 1944 tot april 1945, was de staf van Prins Bernhard er gehuisvest. Daarna werd het landgoed de residentie van Koningin Wilhelmina die zich weer op vaderlandse bodem wilde vestigen. Wilhelmina zou hier al in november 1944 incognito verbleven hebben. Op 20 juni 1945 vertrok zij. Op 5 mei 1948 werd er een gedenkplaat onthuld. In 1946 werd de exploitatie van het hotel hervat, maar sinds de restauratie in 1992 wordt het pand gebruikt als kantoor en woonhuis.

5 Grimhuijsen

Achter de Laurentiuskerk stond het slotje Grimhuizen. Overblijfselen zijn de twee poortjes, rechts en links van de kerk en de in het plaveisel vastgelegde contouren in het Grimhuysenpark. De eerste vermelding is van 1474 toen Jan van der Leck, bijgenaamd Grimhuijsen, vermeld werd als leenman. Hij was een bastaardzoon van Jan III van Polanen. Via Prins Filips Willem van Oranje kwam Grimhuizen in het bezit van Justinus van Nassau. Justinus heeft tussen 1609 en 1621 het gebouw gerenoveerd. Het hele complex werd in 1904 afgebroken. Tijdens het beleg van Breda in 1624/25 door Spinola werd Grimhuijsen, dat buiten het schootsveld lag van de verdedigers van Breda, voor legerdoeleinden gebruikt.

.....

6 Markdal

Over de rivier de Mark in de Baronie van Breda lag één officiële brug: de Tolbrug. Hier werd tol geheven voor de heren van Breda. Dit was al sinds de 12 eeuw. De Heren van Hoogstraten wilden ook een tolbrug, maar dit werd door hun collega's in Breda verboden. De Mark ontspringt in Koekbergen, nabij Merksplas



in België. Dit deel van de Mark stroomt in de singels van Breda, waarna deze even ten noorden van de stad in de Dintel verder stroomt. De bevaarbaarheid liep tot Breda. Dit deel was slecht bevaarbaar door verzanding.

.....

7 Kasteel Bouvigne

Vanaf 1494 was hier sprake van een omwaterd stenen huis. In 1614 kocht Philips Willem het als jachtslot. In 1618 werd het eigendom van zijn halfbroer Maurits. Deze liet echter elders een ander jachthuis bouwen: het Speelhuis in de Belcrum. Ook latere prinsen hebben maar zelden van het huis gebruik gemaakt. Tijdens het beleg van Breda door Spinola werd hier voor de troepen (1624/25)



brood gebakken en bier gebrouwen. Tijdens de belegering van Breda door Frederik Hendrik (1637) logeerden de zogenaamde 'gecommitteerden te velde', afgevaardigden van de Staten Generaal 'er, om den veldheer met haeren raet te helpen'. In 1774 kochten particulieren het sterk verwaarloosde kasteeltje en knapten het op.

8 Mastbos

In 1514 gaf Graaf Hendrik III van Nassau opdracht tot het zaaien van Zuid-Duits dennenzaad in het oorspronkelijk heidegebied. Er was behoefte aan lange rechte stammen voor de scheepsbouw en voor de bouw. Maar ook was er voor de Heren van Breda behoefte aan een bos om te jagen. Het oudste stuk



Mastbos is de strook die begint bij Hotel Mastbos en naar het begin van het Eeuwiglaantje loopt. Stadhouders Willem III liet 'De Orde en het Reglement van zijne Koninklijke Majesteit van Groot-Brittannië op het beplanten van de Baronie van Breda' opstellen. Hierin staan ook allerlei regels over het beheer.

9 Spanjaardsgat

Het Spanjaardsgat met de Duiven- en Granaattoren symboliseert de toegang tot het kasteel waar in 1590 Staatse soldaten onder bevel van Charles de Héraugière begonnen met de verovering van Breda op een Italiaans garnizoen dat onder Spaanse vlag stond. Het Spanjaardsgat is echter pas in 1610 gebouwd. De doorgang tussen de Duiventoren en de Granaattoren werd gerealiseerd om de binnengracht van het kasteel van Breda van vers water te kunnen voorzien. Hiermee nam de onaangename lucht van het water af. Het Turfschip is nóóit door deze waterpoort binnengevaren. Dit gebeurde aan de andere zijde van het Kasteel.



10 Justinus van Nassau

Kasteelplein 55/Cingelstraat

Het hofhuis werd gebouwd in opdracht van Gabriel van Biest (ca 1534). Het bestond uit een traptoren en drie vleugels die om een binnenplaats waren gegroepeerd. Justinus van Nassau voegde er tussen 1606 tot 1608 een achtkantige hoektoren aan de buitenzijde en een galerij om de binnenplaats aan toe. In 1790 volgde een verbouwing in Lodewijk XVI- stijl door Willem Frederik van Oranje-Nassau. Het huis bevatte schouwen in Lodewijk XIV-stijl en stucplafonds in Lodewijk XV-stijl. Van 1795 tot 1993 kreeg het pand verschillende functies, zowel voor militaire doeleinden als het Volkenkundig museum. Na een grondige restauratiebeurt door de NV Stads-herstel zijn er nu appartementen in gevestigd.

